

平成21年度白神山地自動計測機器設置箇所

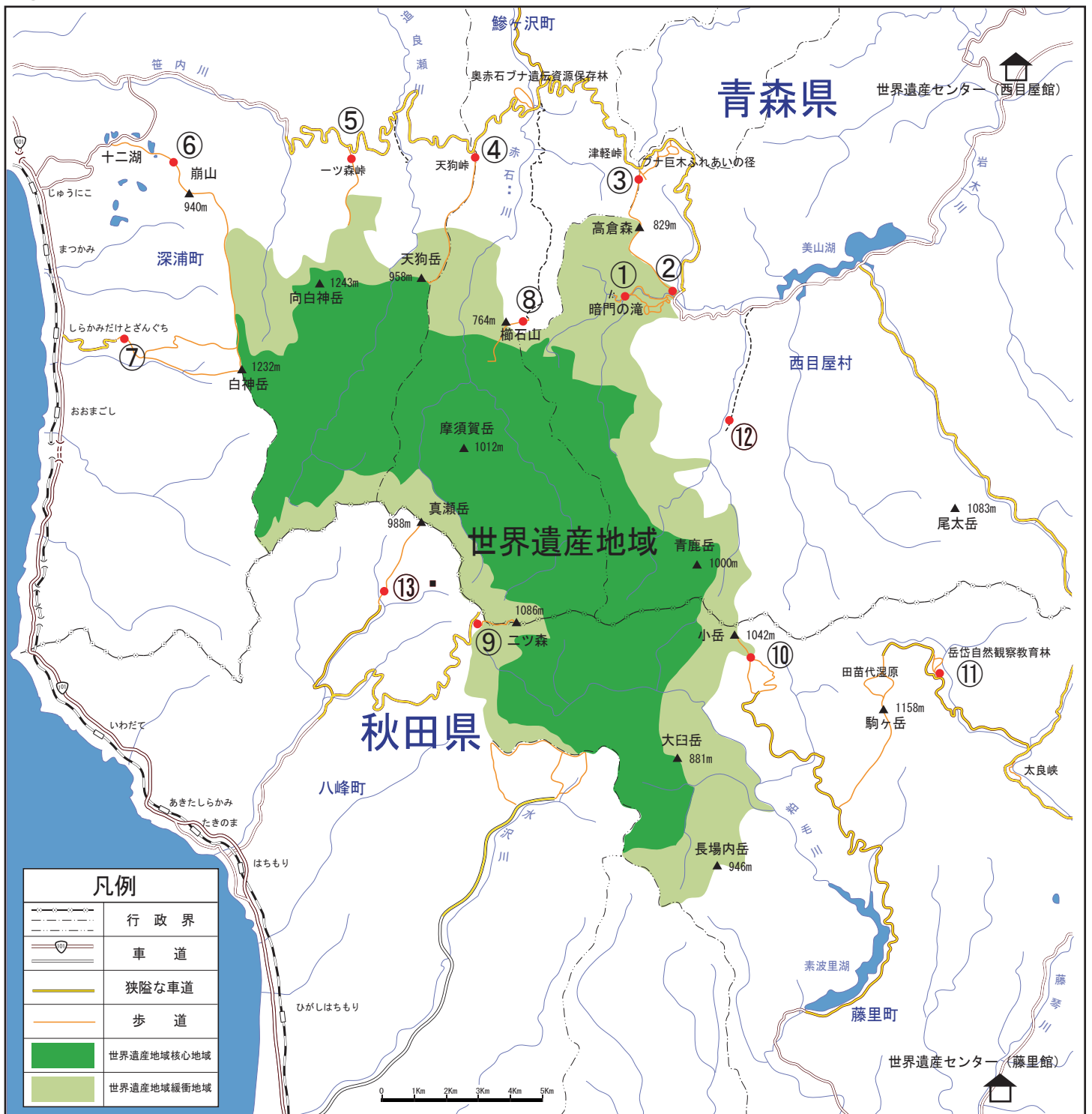
青森県内

- ① 暗門の滝 (暗門の滝歩道)
- ② 高倉森入口 (高倉森自然観察歩道)
- ③ 津軽峠 (高倉森自然観察歩道)
- ④ 天狗峠 (天狗岳巡視管理歩道)
- ⑤ 一ツ森峠 (太夫峰自然観察歩道・向白神岳)
- ⑥ 崩山 (崩山・大峰岳・白神岳登山道)
- ⑦ 白神岳 (マテ山・白神岳登山道)
- ⑧ 櫛石山 (櫛石山歩道)
- ⑫ 大川 (大川)

秋田県内

- ⑨ ニツ森 (ニツ森登山道)
- ⑩ 小岳 (小岳登山道)
- ⑪ 岳岱 (岳岱自然観察路)
- ⑬ 真瀬岳 (真瀬岳登山道)

注1. 括弧内は計測対象の登山道・歩道
注2. ③津軽峠はマザーツリー往復のみの利用者数を含まない。



	行政界
	車道
	狭隘な車道
	歩道
	世界遺産地域核心地域
	世界遺産地域緩衝地域

平成21年度白神山地世界遺産地域及び周辺地域入山者数集計表

人

月	① 暗門の滝	② 高倉森入口	③ 津軽峠	④ 天狗峠	⑤ 一ツ森峠	⑥ 崩山	⑦ 白神岳	⑧ 櫛石山	⑨ 二ツ森	⑩ 小岳	⑪ 岳岱	⑫ 大川	⑬ 真瀬岳	合計
5	75	27	20			93	184				163	5		567
6	5083	74	884	187	17	108	746	52	※1 219	126	1064	116	13	8,689
7	1957	54	197	61	43	65	666	45	322	※2 51	※3 21	71	7	3,560
8	13472	101	388	68	16	176	933	54	988	48	617	144	7	17,012
9	11618	68	317	169	20	242	1032	204	※1 386	132	1316	215	9	15,728
10	10709	39	339	152	52	234	668	81	781	102	1855	114	8	15,134
11	0	0	2	9	9	27	44	5	14	3	97	※4	10	220
計	42914	363	2147	646	157	945	4273	441	2710	462	5133	665	54	60,910
割合	70.4%	0.6%	3.5%	1.1%	0.3%	1.6%	7.0%	0.7%	4.4%	0.8%	8.4%	1.1%	0.1%	100%

計測期間・日数

期間	5/27～11/5	5/27～11/5	5/27～11/5	6/5～11/11	6/16～11/11	5/15～11/17	5/15～11/17	5/29～11/6	6/3～11/8	6/2～11/9	5/26～11/6	5/27～10/26	6/3～11/8
日数	163	163	163	160	149	187	187	162	159	161	164	153	159

※1 ⑨二ツ森は6月上旬と9月上旬に欠測が多かったため、実際はこの値を上回るとされる。

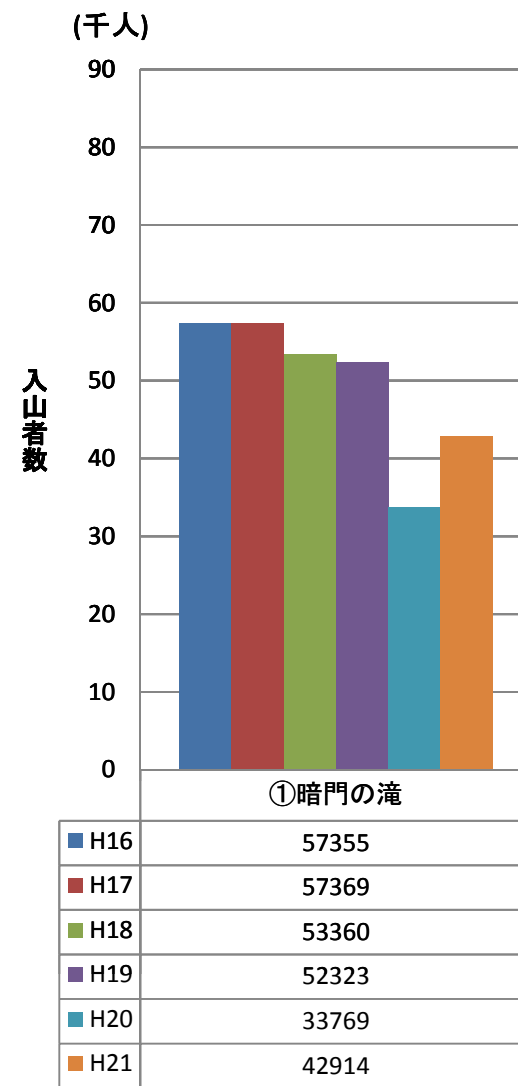
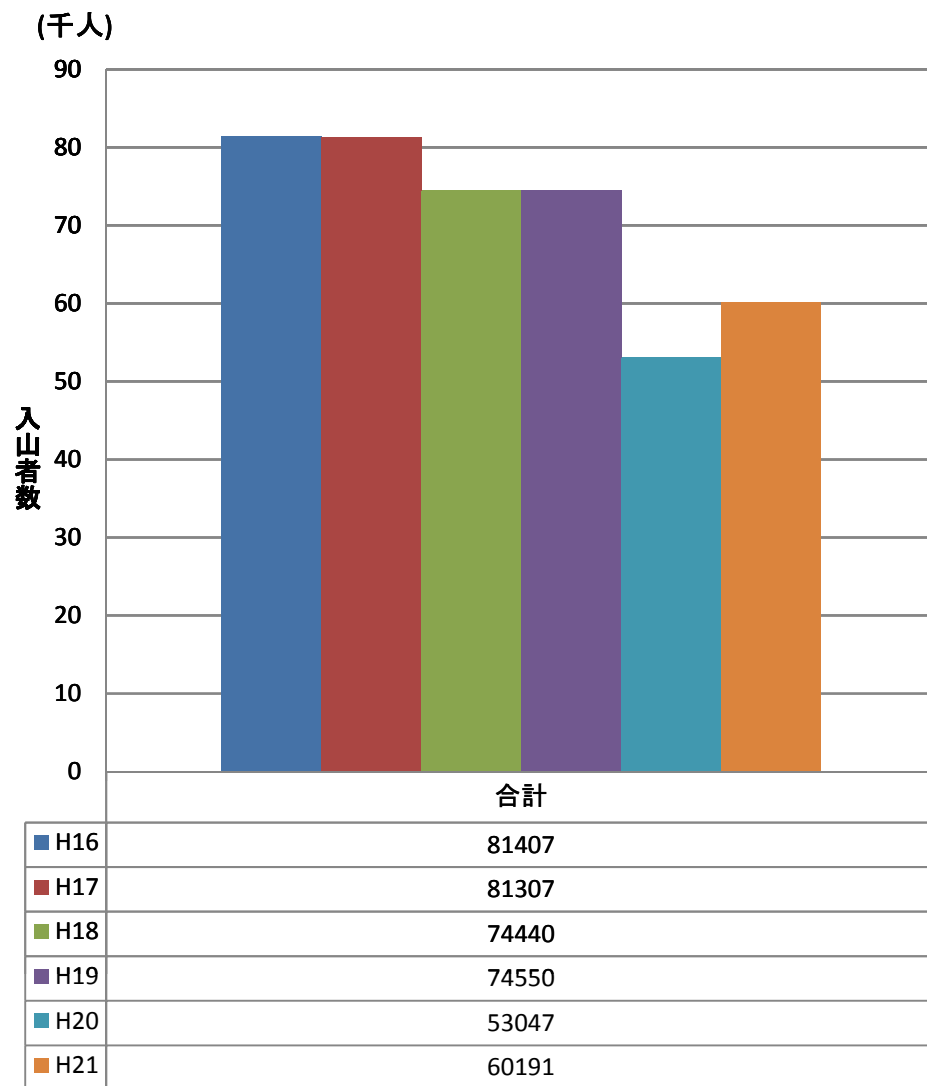
※2 ⑩小岳は7月20日から8月23日まで(35日間)、欠測があった。そのため、実際の入山者数はこの値を上回る。
なお、アクセス道である粕毛林道は7月21～8月12日の間、通行止めだった。

※3 ⑪岳岱は7月2日から8月17日まで(42日間)、欠測した。そのため、実際の入山者数はこの値を上回る。
なお、アクセス道路である県道西目屋二ツ井線は6月21～25日、7月21～31日の間、通行止めだった。

※4 ⑫大川は10/27から林道工事のため早期に機器を撤去した。なお、10/27以降はアクセス道である大川林道への立入が禁止されたため、値にはほとんど影響がない。

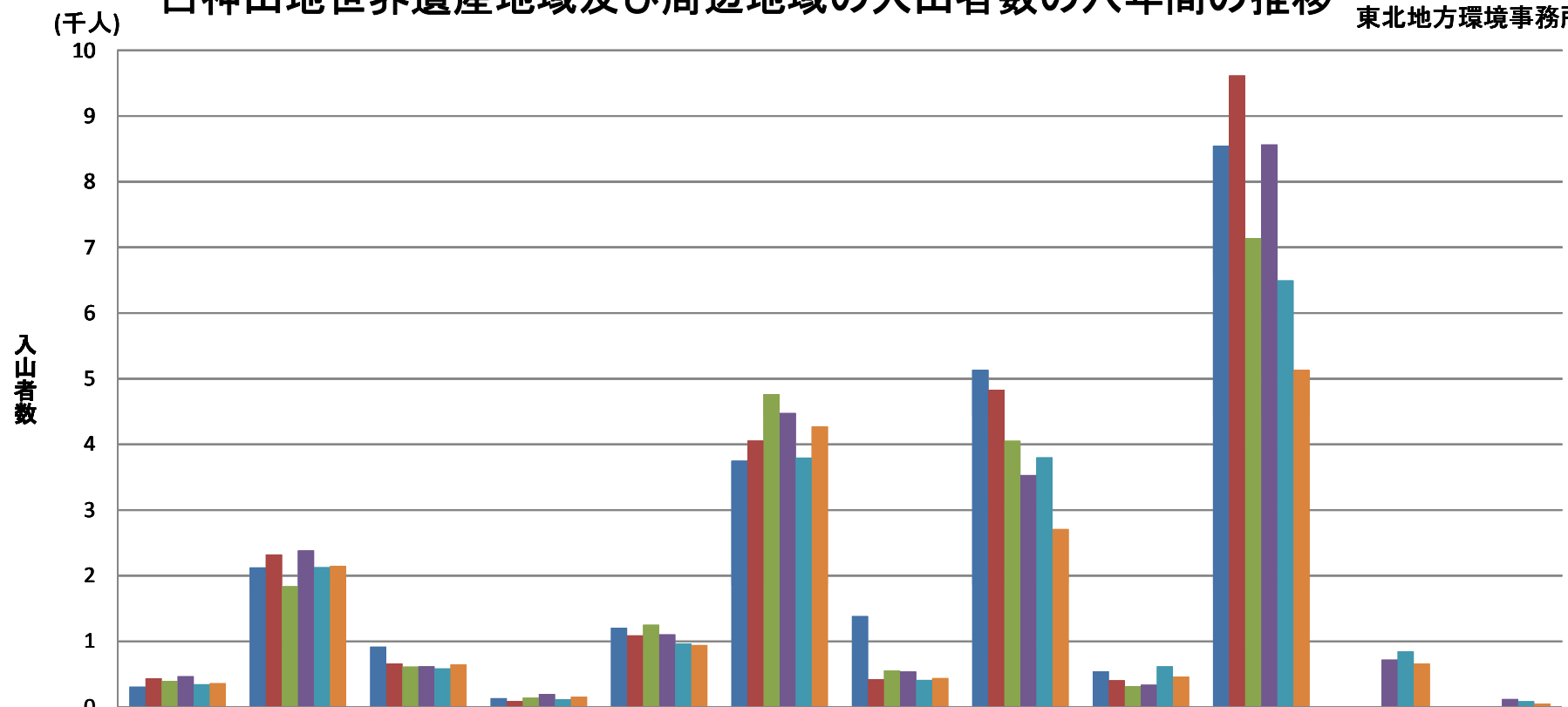
白神山地世界遺産地域及び周辺地域入山者数の六年間の推移

別添資料 3-①
東北地方環境事務所



白神山地世界遺産地域及び周辺地域の入山者数の六年間の推移

別添資料 3-②
東北地方環境事務所



	②高倉森入口	③津軽峠	④天狗峠	⑤一ツ森峠	⑥崩山	⑦白神岳	⑧櫛石山	⑨二ツ森	⑩小岳	⑪岳岱	⑫大川	⑬真瀬岳
■ H16	309	2125	919	135	1208	3750	1384	5133	544	8545		
■ H17	439	2322	665	90	1092	4056	423	4831	406	9614		
■ H18	396	1839	616	142	1253	4766	557	4053	320	7138		
■ H19	469	2383	619	198	1105	4476	540	3532	339	8566	721	122
■ H20	347	2128	588	119	969	3798	414	3800	619	6496	847	88
■ H21	363	2147	646	157	945	4273	441	2710	462	5133	665	54

別添資料4
東北地方環境事務所

白神山地世界遺産地域及び周辺地域入山者数集計表(平成16年度～平成21年度)

年	①暗門の滝		②高倉森入口		③津軽峠		④天狗峠		⑤一ツ森峠		⑥崩山		⑦白神岳	
	入山者数	計測日数	入山者数	計測日数	入山者数	計測日数	入山者数	計測日数	入山者数	計測日数	入山者数	計測日数	入山者数	計測日数
16	57,355	159	309	163	2,125	163	919	163	135	163	1,208	164	3,750	164
17	57,369	※ 136	439	158	2,322	154	665	154	90	154	1,092	154	4,056	158
18	53,360	※ 131	396	154	1,839	154	616	140	142	140	1,253	※ 160	4,766	160
19	52,323	※ 154	469	164	2,383	164	619	※ 164	198	162	1,105	162	4,476	168
20	33,769	160	347	179	2,128	160	588	※ 152	119	152	969	182	3,798	※ 182
21	42,914	163	363	163	2,147	163	646	160	157	149	945	187	4,273	187

年	⑧櫛石山		⑨ニツ森		⑩小岳		⑪岳岱		合計	⑫大川		⑬真瀬岳		平成19年度以降 合計 入山者数
	入山者数	計測日数	入山者数	計測日数	入山者数	計測日数	入山者数	計測日数	入山者数	入山者数	計測日数	入山者数	計測日数	
16	1,384	163	5,133	165	544	162	8,545	164	81,407					
17	423	150	4,831	158	406	152	9,614	156	81,307					
18	557	141	4,053	151	320	137	7,138	150	74,440					
19	540	154	3,532	※ 158	339	※ 138	8,566	170	74,550	721	157	122	※ 140	75,393
20	414	154	3,800	161	619	161	6,496	173	53,047	847	179	88	※ 161	53,982
21	441	162	2,710	※ 159	462	※ 161	5,133	※ 164	60,191	665	153	54	159	60,910

- 注 1) 本数字は、カウンター数字であり、入山者実数を表すものではない。
- 2) 平成12年度から平成15年度までの調査結果は省略した。平成16年度より、入山者下山者を区別して記録する機器に変更しており、集計表に記載した値は入山者数である。
- 3) 機器の不具合等により計測できない期間があり、実際の入山者数より少ない値には「※」と記した。
- 4) ⑫大川と⑬真瀬岳は、平成19年度から新たに設置した。
- 5) 過去の月ごとのデータは白神山地世界遺産センターのホームページに掲載している。