

みちのく潮風トレイル Michinoku Coastal Trail 海のアルス編

[宮古市南部]

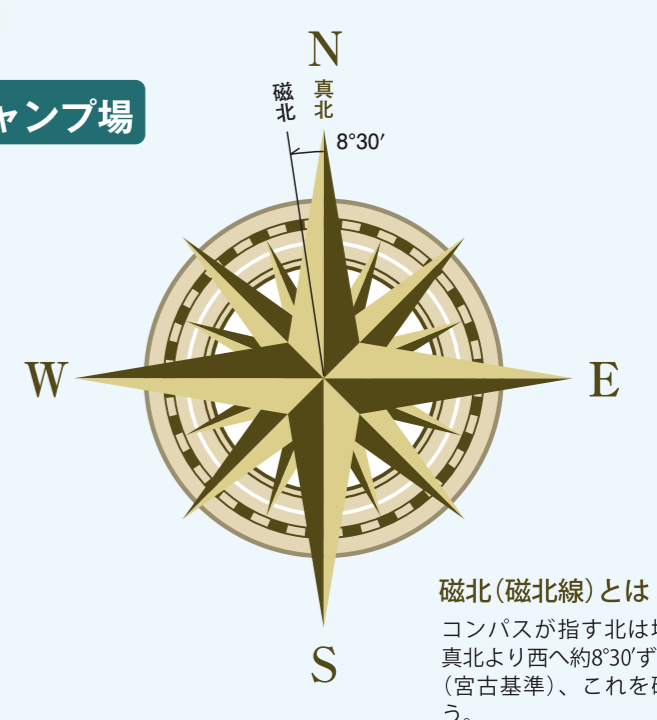
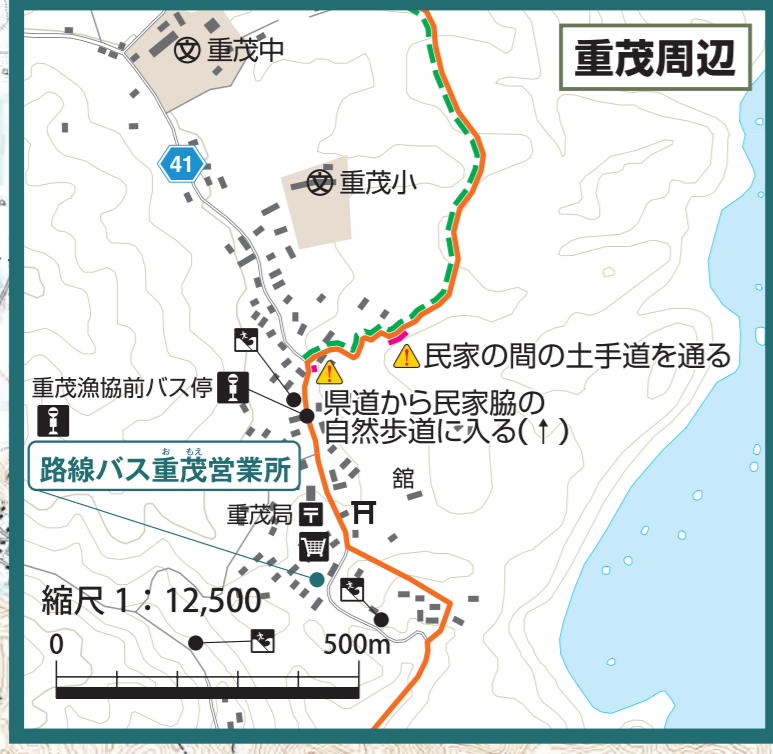
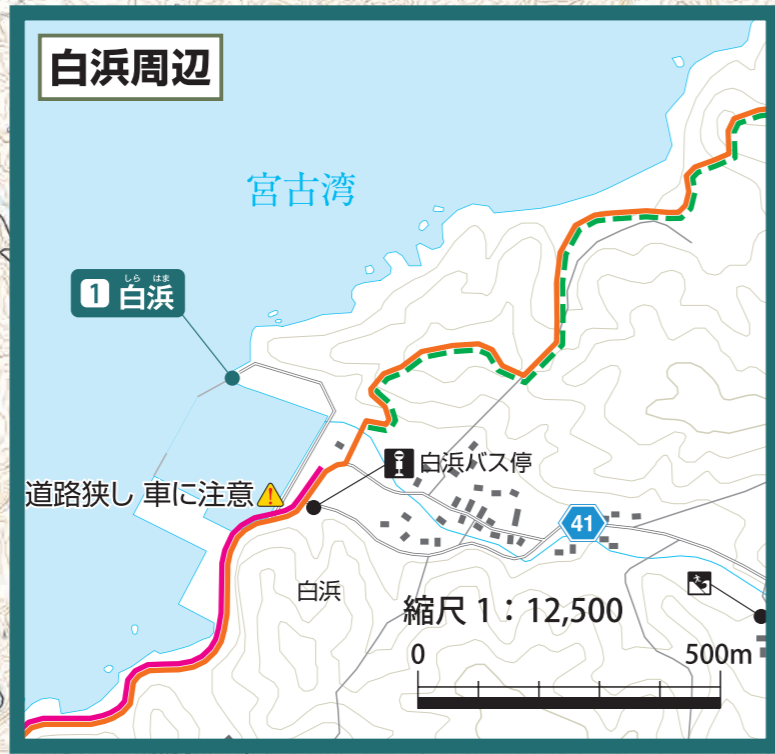
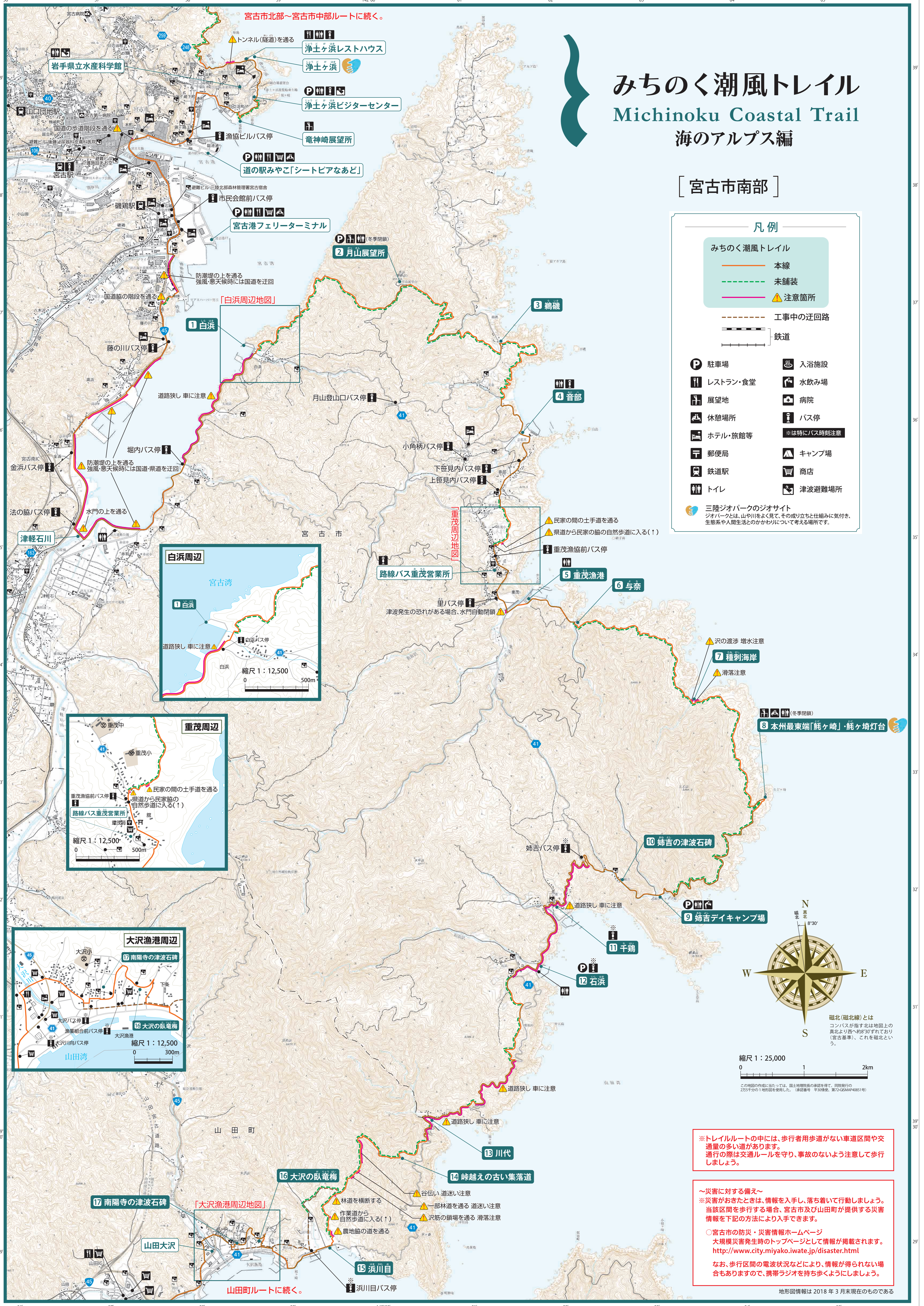
凡例

- みちのく潮風トレイル
- 本線
 - 未舗装
 - 注意箇所

- 工事中の迂回路
- 鉄道

- 駐車場
- レストラン・食堂
- 展望地
- 休憩場所
- ホテル・旅館等
- 郵便局
- 鉄道駅
- トイレ
- 入浴施設
- 水飲み場
- 病院
- バス停
- ※は特にバス時刻注意
- キャンプ場
- 商店
- 津波避難場所

三陸ジオパークのジオサイト
ジオパークとは、山や川をよく見て、その成り立ちと仕組みに気付き、生態系や人間生活のかかわりについて考える場所です。



※トレイルルートの中には、歩行者用歩道がない車道区間や交通量の多い道があります。通行の際は交通ルールを守り、事故のないよう注意して歩きましょう。

～災害に対する備え～
 ※災害がおきたときは、情報を入手し、落ち着いて行動しましょう。当該区間を歩行する場合、宮古市及び山田町が提供する災害情報を下記の方法により入手できます。
 ○宮古市の防災・災害情報ホームページ
 大規模災害発生時のトップページとして情報が掲載されます。
<http://www.city.miyako.iwate.jp/disaster.html>
 なお、歩行区間の電波状況などにより、情報が得られない場合もありますので、携帯ラジオを持ち歩くようにしましょう。

地形図情報は 2018 年 3 月未現のものである

承認を得て作成した複製品を第三者がさらに複製する場合には、国土院の承認を得なければならぬ。