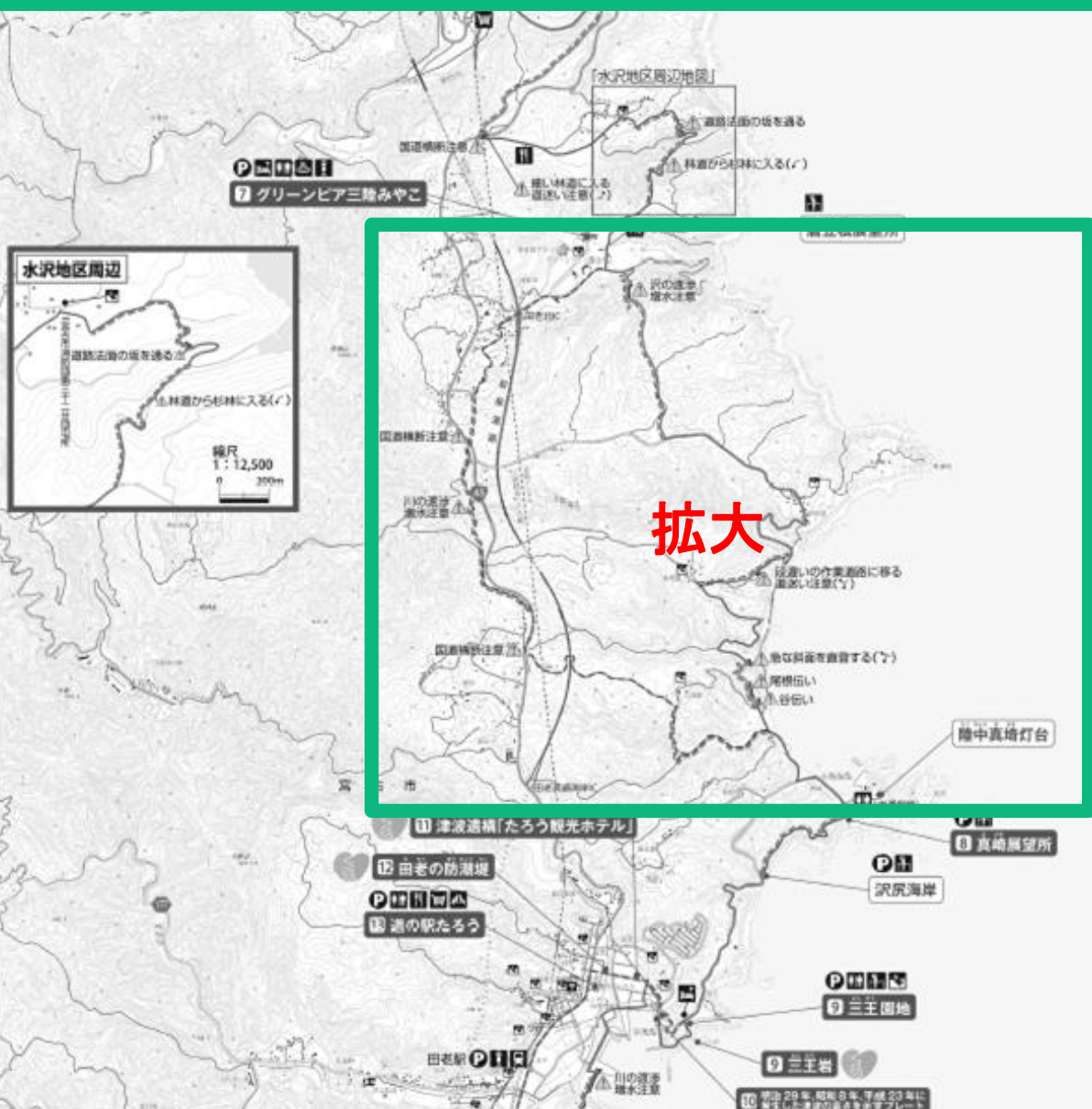



# 宮古市田老地区 迂回ルート案内①

Detour map for the Taro area, Miyako City

みちのく潮風トレイル  
Michinoku Coastal Trail



磁北(真北)とは  
コンパスが指すのは真北上の  
真北より西へ約15度ずれており  
(田老船山磁北)。これを補正  
しよう。



※トレイルルートの中には、歩行者用歩道がない区間や交通量の多い道があります。  
通行の際は交通ルールを守り、事故のないよう注意して歩行しましょう。

～災害に対する備え～  
※災害がおきたときは、情報を入手し、落ち着いて行動しましょう。  
当該区間を歩行する場合、宮古市及び岩泉町が提供する災害情報を下記の方法により入手できます。

- 岩泉町防災メール  
岩泉町が整備した「防災メールシステム」により、災害に関する情報提供を受け取ることができます。  
user\_reg@ems.town.iwazumi.iwate.jp からメール(本文に何も記入しないメール)を送信して登録することができます。
- 宮古市の防災・災害情報ホームページ  
大規模災害発生時のトップページとして情報が掲載されます。  
<http://www.city.miyako.iwate.jp/disaster.html>


なお、歩行区間の電波状況などにより、情報が得られない場合もありますので、携帯ラジオを持ち歩くようにしましょう。


凡例

みちのく潮風トレイル

- 本線
- - - - 未舗装
- ▲ 注意箇所
- 迂回路
- - - - 工事中の迂回路
- 寄り道
- 鉄道

# 拡大図 Enlargement

迂回ルート (Detour) 

通行止め (Road Closed) 

※曲がり角にトレイルロゴの  
テープや杭があります。

Please use the detour on the map and  
follow the trail logo signs.



陸中真崎灯台

Rikuchu-Masaki Lighthouse