

ID <sup>注1)</sup>	211103	公開レベル <sup>注1)</sup>	C	保管形式 <sup>注1)</sup>	電子	保管場所 <sup>注1)</sup>		前回ID	
-------------------	--------	----------------------	---	---------------------	----	---------------------	--	------	--

報告書名称 /調査名称	白山山地世界遺産地域およびその周辺地域における気象観測調査 2008～2020						発行年月/報告年月	
							2021年	4月
							資料形式 <sup>注2)</sup>	その他

調査機関	東北地方環境事務所	委託機関	
------	-----------	------	--

調査開始年	1998年	3月	調査期間	2020年	1月	～	2020年	12月(※1)
-------	-------	----	------	-------	----	---	-------	---------

調査頻度 <sup>注2)</sup>	毎年	—	調査時期 <sup>注2)</sup>	通年	—
---------------------	----	---	---------------------	----	---

ヒカリツ計画	2012年3月 策定	区分 <sup>注2)</sup>	I	大区分 <sup>注2)</sup>	1	小区分 <sup>注2)</sup>	(1)
--------	------------	-------------------	---	--------------------	---	--------------------	-----

調査箇所・範囲 <sup>注3)</sup>	調査手法
------------------------	------

核心地域   
  緩衝地域   
  周辺地域  
 GPS等の位置データあり

※周辺地域における調査箇所は備考欄に示す。

**調査手法**  
 <榊石山気象観測施設>  
 計測開始：2003年10月  
 測定項目および間隔：  
 外気温度・地中温度(2003年10月～ 1時間に1度)  
 日射量(2003年10月～ 1時間に1度)  
 湿度(2003年10月～ 1時間に1度)  
 積雪深(2003年10月～ 1時間に1度)  
 風向・風速(2003年10月～ 1時間に1度)  
 雨量(2003年10月～ 1時間に1度)  
 <ニツ森気象観測施設>  
 計測開始：2000年11月  
 測定項目および間隔：  
 外気温度(2000年11月～ 1時間に1度)  
 日射量(2000年11月～ 1時間に1度)  
 積雪深(2000年11月～ 1時間に1度)  
 風向・風速(2000年11月～ 1時間に1度)  
 雨量(2003年6月～ 1時間に1度)  
 <西目屋気象観測施設>  
 計測開始：1997年3月  
 測定項目および間隔：  
 外気温度(1997年3月～ 1時間に1度)  
 日射量(1997年3月～ 1時間に1度)  
 積雪深(1997年3月～ 1時間に1度)  
 風向・風速(1997年3月～ 1時間に1度)  
 雨量(1997年3月～ 1時間に1度)  
 (※1) 積雪深は2020寒候年(2019年8月～2020年7月)を調査期間とする。

結果概要 (スペースに収まるように入力してください)

**【榊石山気象観測施設】**  
 <外気温度>  
 2020年における月平均外気温度は過年(2008年～2019年)と概ね同様の季節変化を示し、1月に最も低い-3.3℃、8月に最も高い21.2℃となった。また、2/6には年間最低気温の-12.3℃が、8/27には年間最高気温の30.5℃が記録された。  
 <降水量>  
 月降水量・3ヶ月降水量は過年と比較して大きな変化はみられなかった。

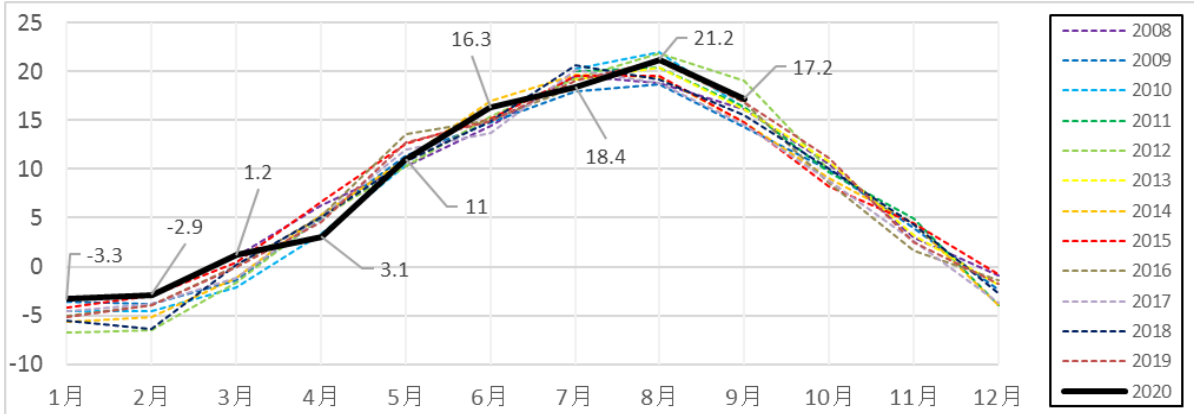
**【ニツ森気象観測施設】**  
 <外気温度>  
 2020年における月平均外気温度は過年と概ね同様の季節変化を示した。また、2/6には年間最低気温の-13.9℃、9/3に年間最高気温の29.1℃が記録された。  
 <降水量>  
 3ヶ月降水量は過年と比較して大きな変化はみられなかった。  
 <積雪>  
 日最大積雪深はシーズンを通じて比較的低い値を示し、最大積雪深は2020年3月6日の2841mmとなった。

問い合わせ 東北地方環境事務所 西目屋自然保護官事務所  
 〒036-1411 青森県中津軽郡西目屋村大字田代字神田61-1  
 TEL:0172-85-2622 FAX:0172-85-2635  
 ≪原本(データ)の帰属について≫

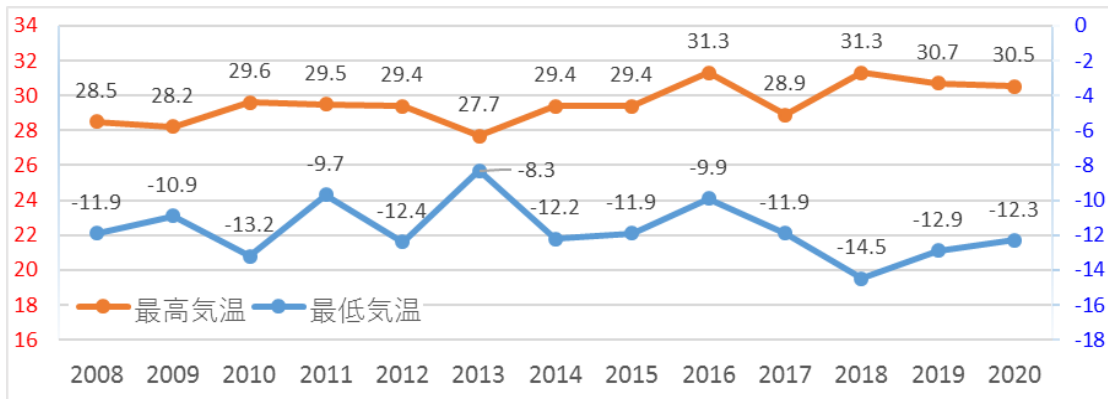
注1) 「ID」「公開レベル」「保管形式」「保管場所」については記入しないこと。  
 注2) ドロップダウンリストから該当する項目を選択すること。  
 注3) 該当する項目の口をクリックし、チェックを入れる。

備考

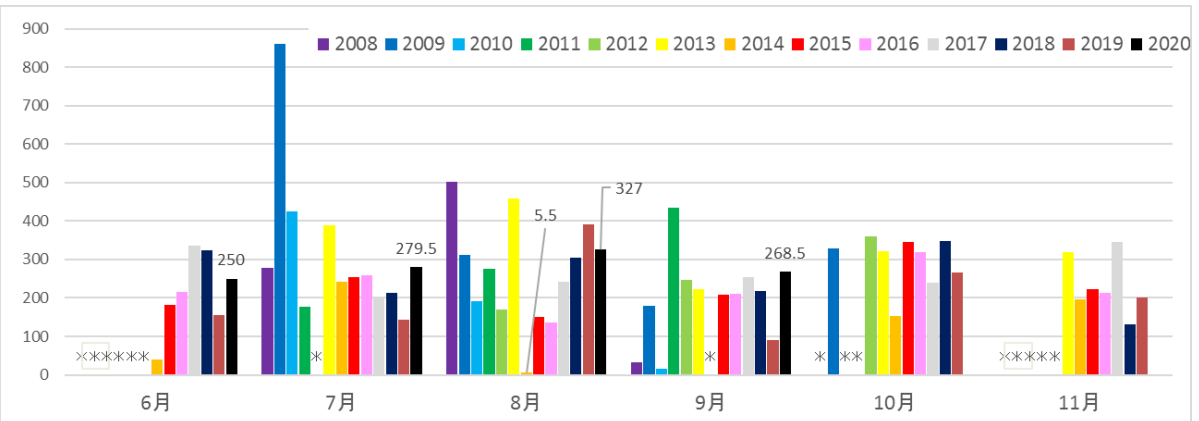
【櫛石山気象観測施設】



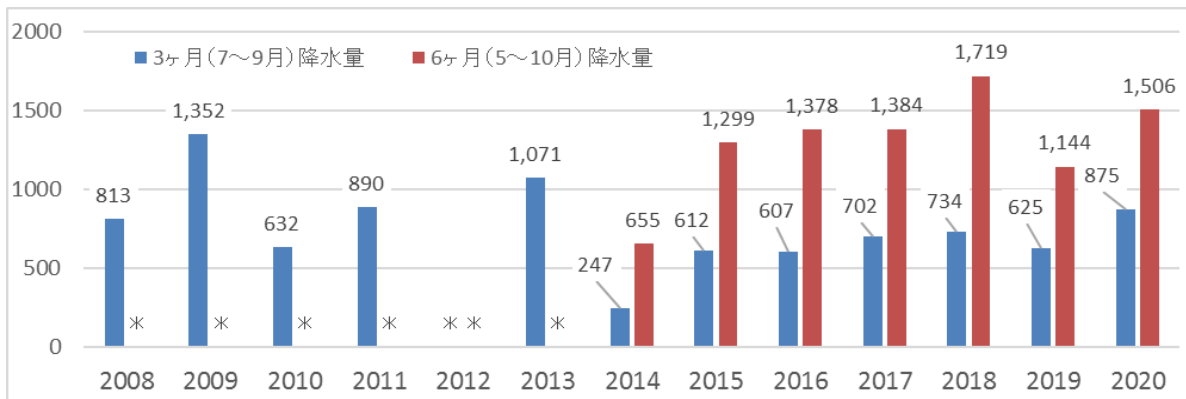
■ 月平均外気温度 (°C) の季節変化 (2008年~)



■ 年ごとの最高気温 (°C) および最低気温 (°C) の経年変化 (2008年~)



■ 月降水量 (mm) の経年変化 (2008年~)

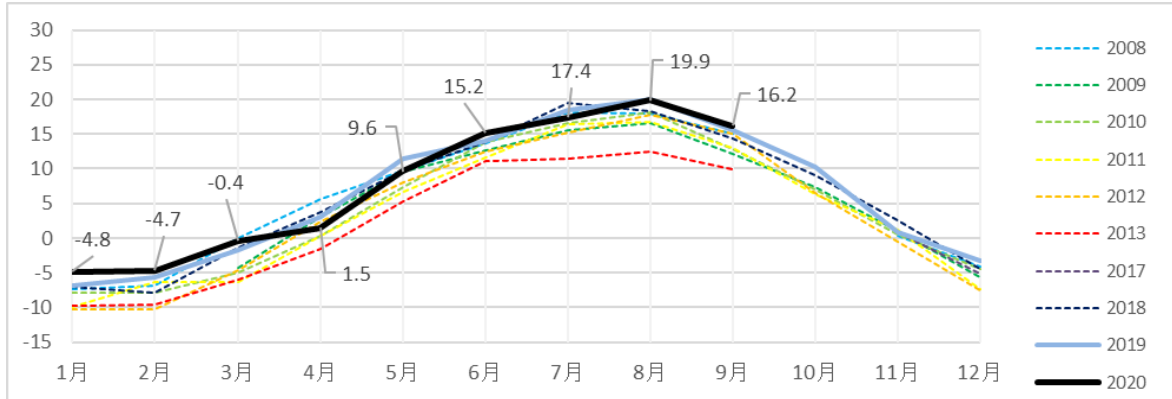


■ 3ヵ月および6ヵ月降水量 (mm) の経年変化 (2008年~)

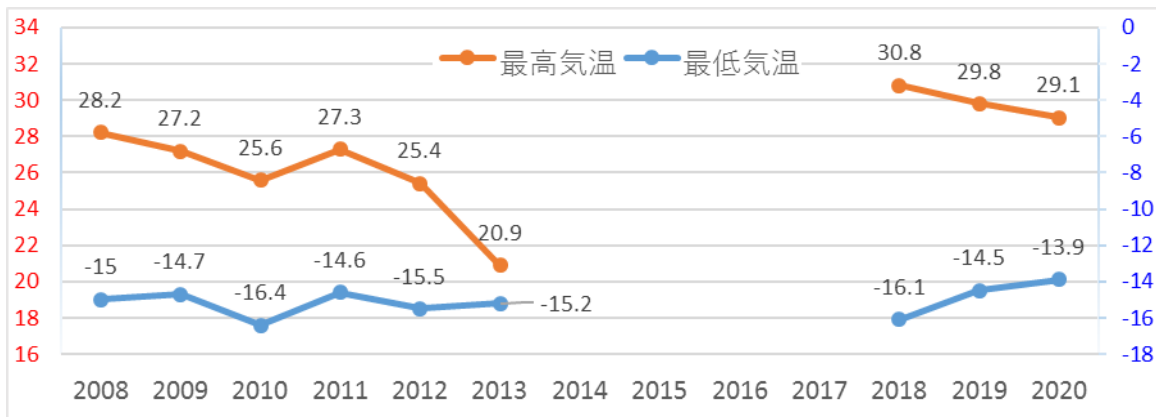
\* : 欠測値および信頼性が低い統計値

備考

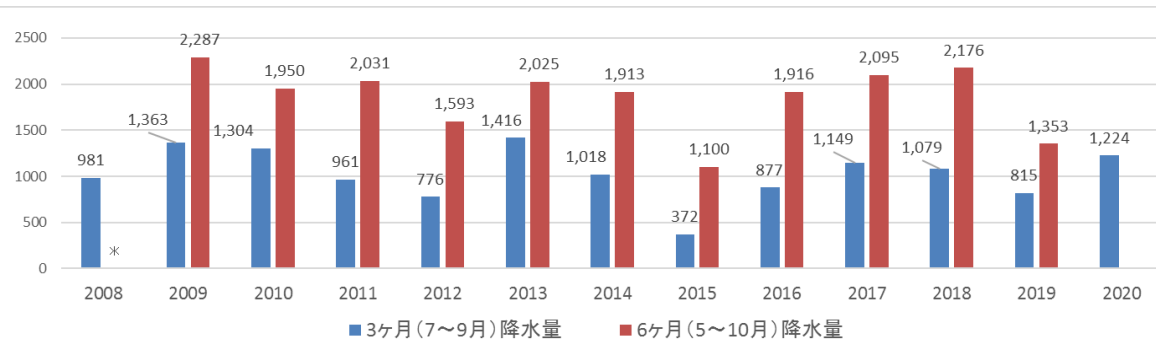
【二ツ森気象観測施設】



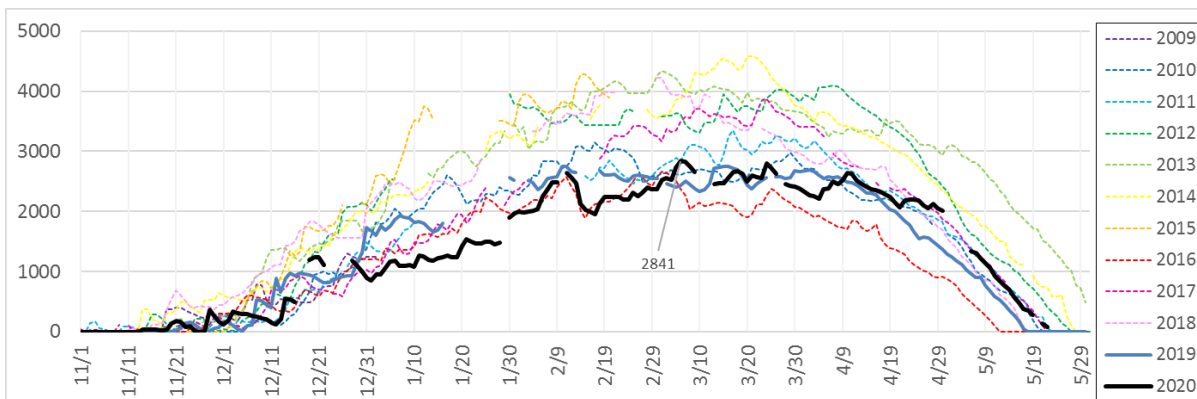
■ 月平均外気温(°C)の季節変化(2008年~(※))  
 (※)2013年10月~2017年10月の期間については機器の故障によりデータの信頼性に疑問があるため欠測とした。



■ 年ごとの最高気温(°C)および最低気温(°C)の経年変化(2008年~)  
 (※)2014年~2017年については機器の故障によりデータの信頼性に疑問があるため欠測とした。



■ 3ヶ月および6ヶ月降水量(mm)の経年変化(2008年~)



■ 日最大積雪深(mm)の季節変化(2008年~)