

ID <sup>注1)</sup>	191103	公開レベル <sup>注1)</sup>	C	保管形式 <sup>注1)</sup>	電子	保管場所 <sup>注1)</sup>		前回ID	181101
報告書名称 /調査名称	白山山地世界遺産地域およびその周辺地域における気象観測調査 2008～2018							発行年月/報告年月	
								2019年	7月
								資料形式 <sup>注2)</sup>	その他
調査機関	東北地方環境事務所			委託機関					
調査開始年	1998年	3月	調査期間	2018年	1月	～	2018年	12月(※1)	
調査頻度 <sup>注2)</sup>	毎年	—	調査時期 <sup>注2)</sup>	通年	—	—			
ヒカリツ計画	2012年3月	策定	区分 <sup>注2)</sup>	I	大区分 <sup>注2)</sup>	1	小区分 <sup>注2)</sup>	(1)	
調査箇所・範囲 <sup>注3)</sup>					調査手法				
<input checked="" type="checkbox"/> 核心地域 <input checked="" type="checkbox"/> 緩衝地域 <input checked="" type="checkbox"/> 周辺地域 <input type="checkbox"/> GPS等の位置データあり					<櫛石山気象観測施設> 計測開始：2003年10月 測定項目および間隔： 外気温度・地中温度(2003年10月～ 1時間に1度) 日射量(2003年10月～ 1時間に1度) 湿度(2003年10月～ 1時間に1度) 積雪深(2003年10月～ 1時間に1度) 風向・風速(2003年10月～ 1時間に1度) 雨量(2003年10月～ 1時間に1度) <二ツ森気象観測施設> 計測開始：2000年11月 測定項目および間隔： 外気温度(2000年11月～ 1時間に1度) 日射量(2000年11月～ 1時間に1度) 積雪深(2000年11月～ 1時間に1度) 風向・風速(2000年11月～ 1時間に1度) 雨量(2003年6月～ 1時間に1度) <西目屋気象観測施設> 計測開始：1997年3月 測定項目および間隔： 外気温度(1997年3月～ 1時間に1度) 日射量(1997年3月～ 1時間に1度) 積雪深(1997年3月～ 1時間に1度) 風向・風速(1997年3月～ 1時間に1度) 雨量(1997年3月～ 1時間に1度)				
<p>※周辺地域における調査箇所は備考欄に示す。</p>					(※1) 積雪深は2019寒候年(2018年8月～2019年7月)を調査期間とする。				
結果概要 (スペースに収まるように入力してください)									
【櫛石山気象観測施設】 <外気温度・地中温度> 2018年における月平均外気温度は過年(2008年～2017年)と概ね同様の季節変化を示し、2月に最も低い-6.4℃、7月に最も高い20.6℃となった。また、年間最低気温は-14.5℃(1月24日)で過去最低、年間最高気温は31.3℃(7月30日)で2016年に並び過去最高となった。 <降水量> 月降水量・3ヶ月降水量は過年と比較して大きな変化はないが、6ヶ月降水量は1,719mmと、2014年以降で最も大きい値を示した。 【二ツ森気象観測施設】 <外気温度> 2018年における月平均外気温度は過年と概ね同様の季節変化を示し、2月に最も低い-7.9℃、7月に最も高い19.5℃となった。また、年間最低気温は-16.1℃(1月24日)、年間最高気温は30.8℃(8月23日)が記録された。 <降水量> 3ヶ月降水量および6ヶ月降水量は過年と比較して大きな変化はみられなかった。 <積雪> 日最大積雪深はシーズンを通じて比較的低い値を示し、最大積雪深は2019年2月10日の2750mmとなった。									
問い合わせ	東北地方環境事務所 西目屋自然保護官事務所 〒036-1411 青森県中津軽郡西目屋村大字田代字神田6-1-1 TEL:0172-85-2622 FAX:0172-85-2635 ※「原本(データ)の帰属について」								

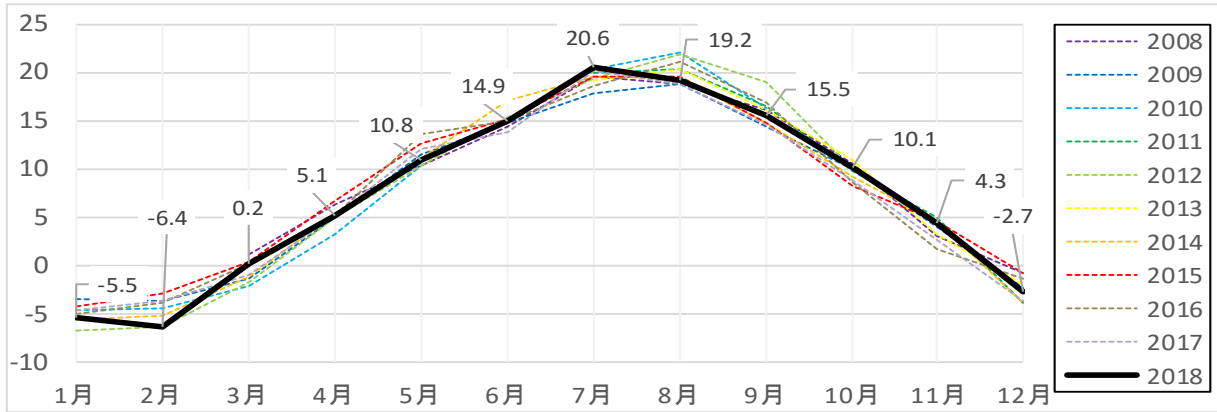
注1) 「ID」「公開レベル」「保管形式」「保管場所」については記入しないこと。

注2) ドロップダウンリストから該当する項目を選択すること。

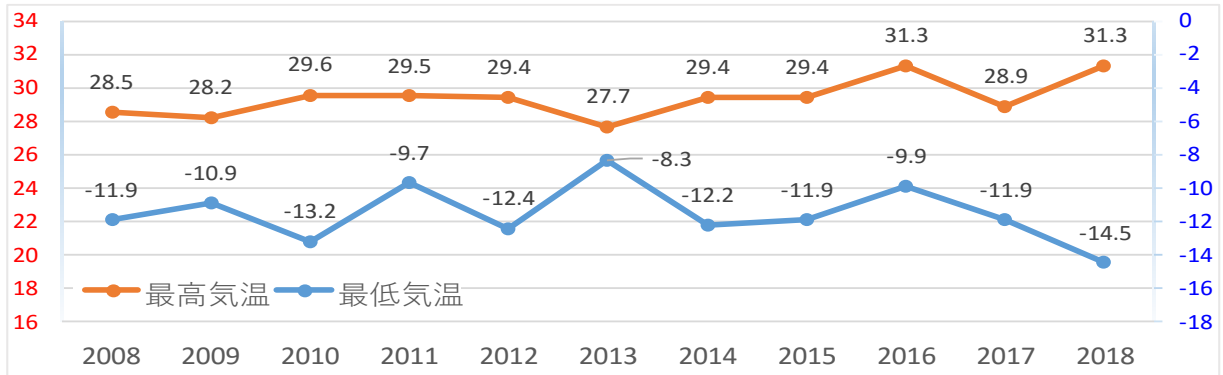
注3) 該当する項目の口をクリックし、チェックを入れる。

備考

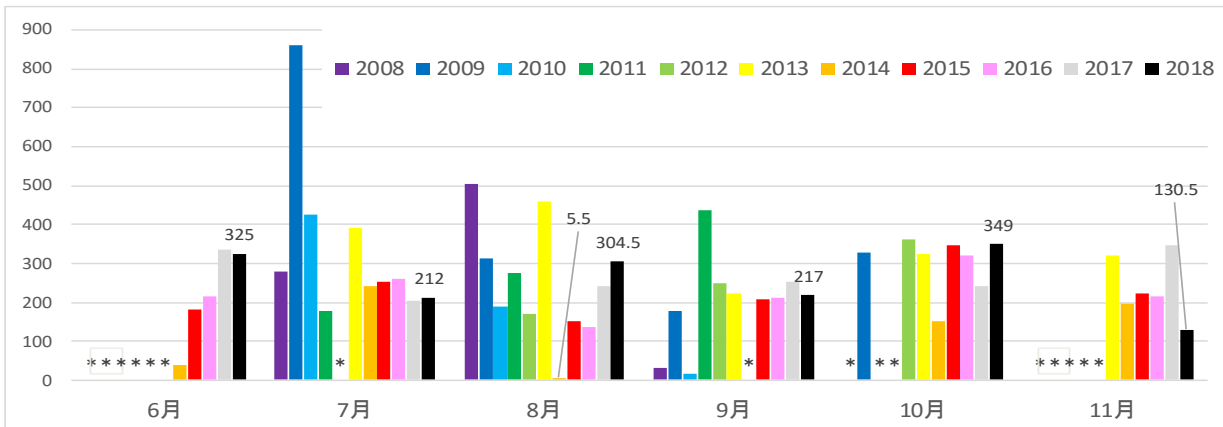
【櫛石山気象観測施設】



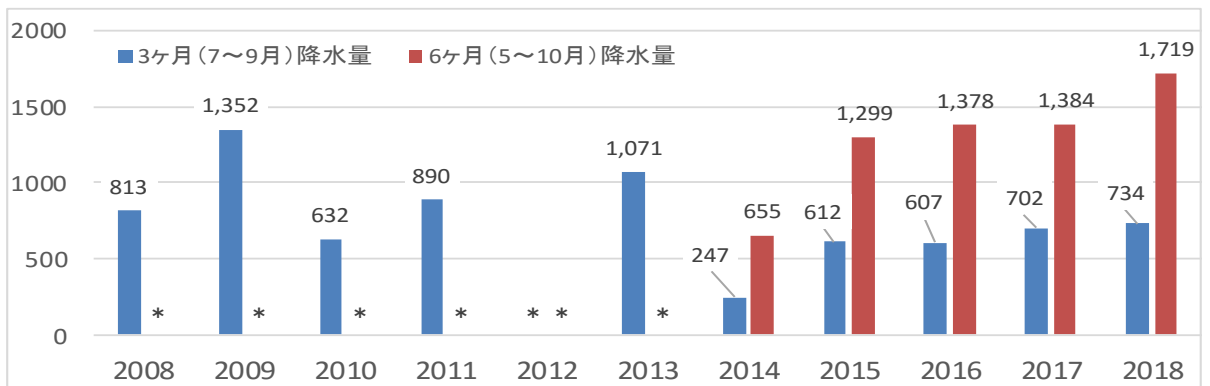
■ 月平均外気温度 (°C) の季節変化 (2008年～)



■ 年ごとの最高気温 (°C) および最低気温 (°C) の経年変化 (2008年～)



■ 月降水量 (mm) の経年変化 (2008年～)

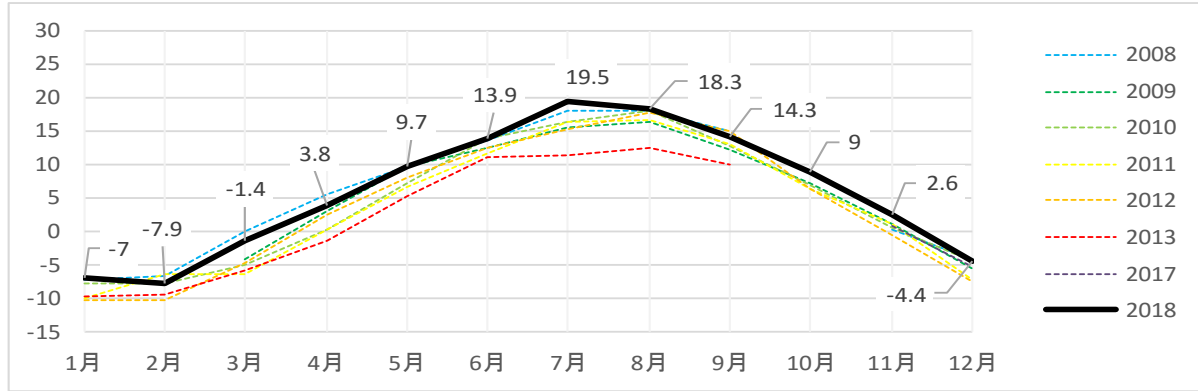


■ 3ヵ月および6ヵ月降水量 (mm) の経年変化 (2008年～)

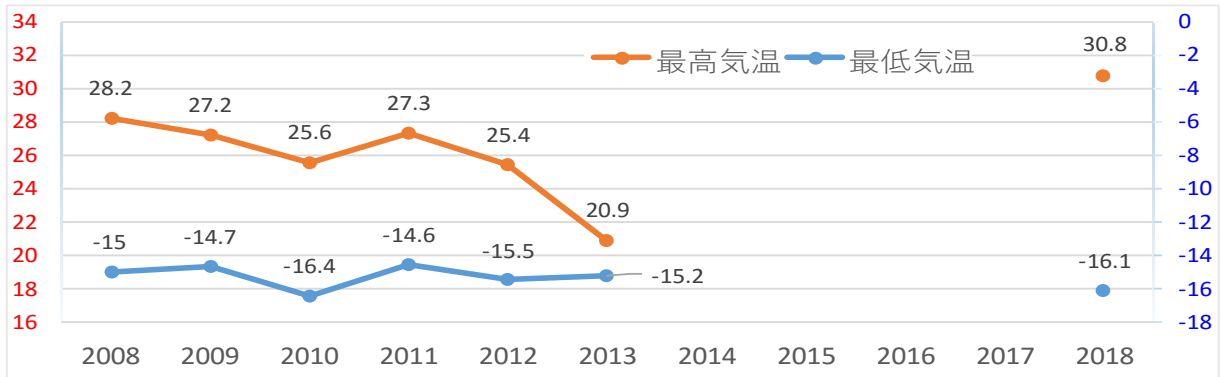
\* : 欠測値および信頼性が低い統計値

備考

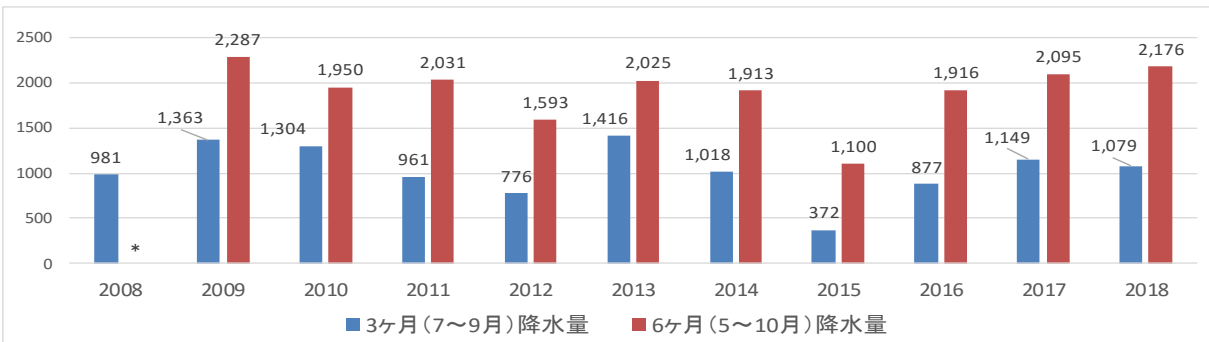
【二ツ森気象観測施設】



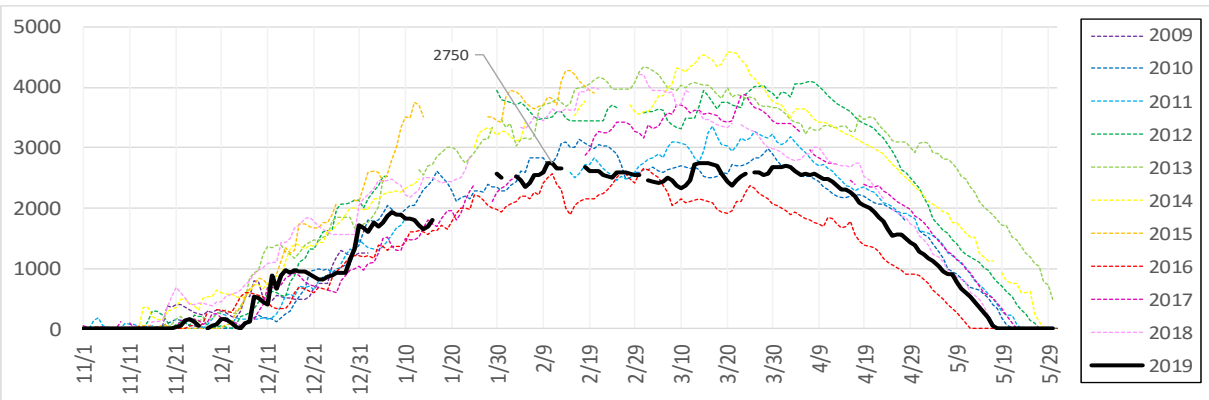
■ 月平均外気温(°C)の季節変化(2008年~(※))  
 (※)2013年10月~2017年10月の期間については機器の故障によりデータの信頼性に疑問があるため欠測とした。



■ 年ごとの最高気温(°C)および最低気温(°C)の経年変化(2008年~)  
 (※)2014年~2017年については機器の故障によりデータの信頼性に疑問があるため欠測とした。



■ 3ヶ月および6ヶ月降水量(mm)の経年変化(2008年~)



■ 日最大積雪深(mm)の季節変化(2008年~)

\* : 欠測値および信頼性が低い統計値