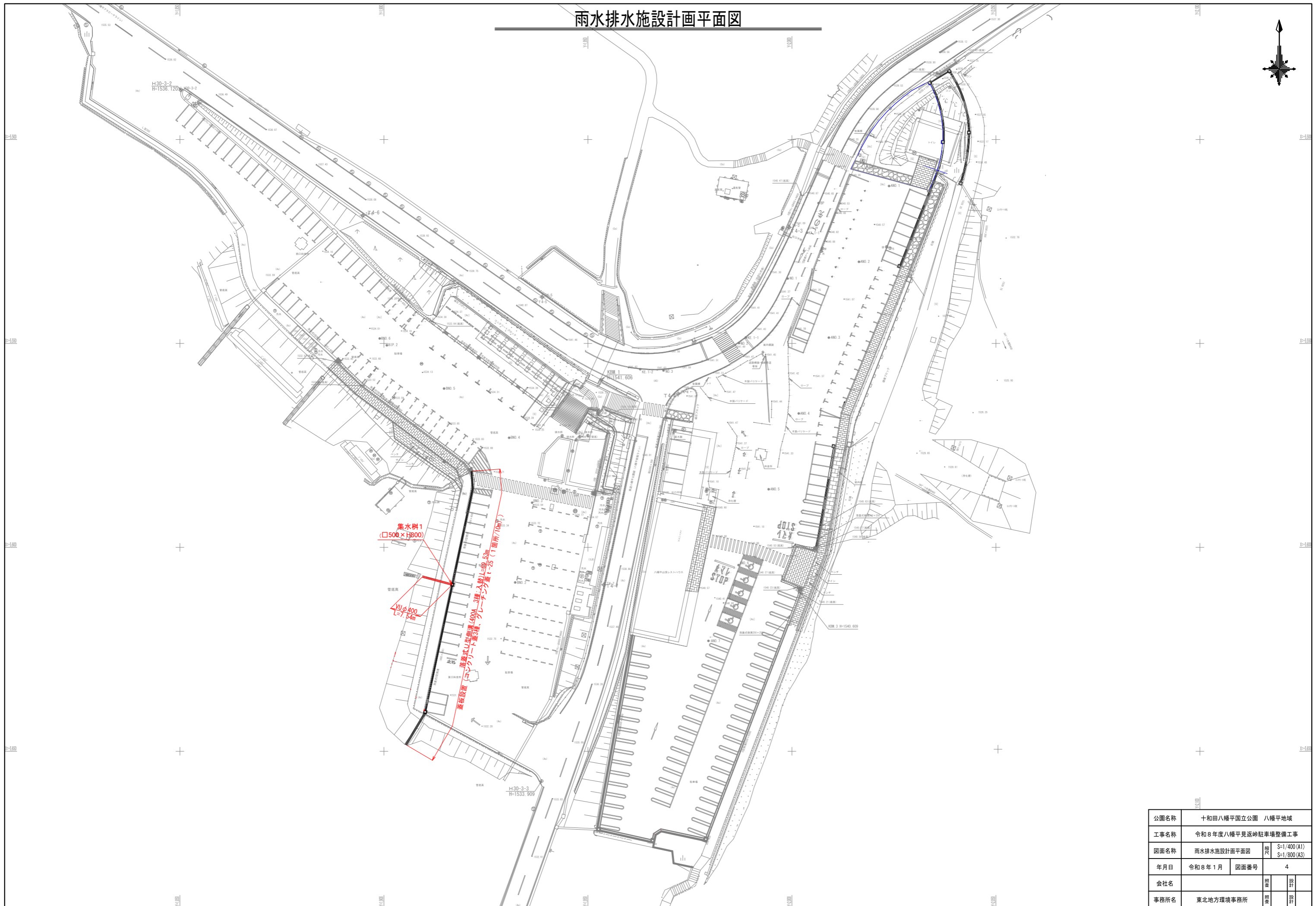
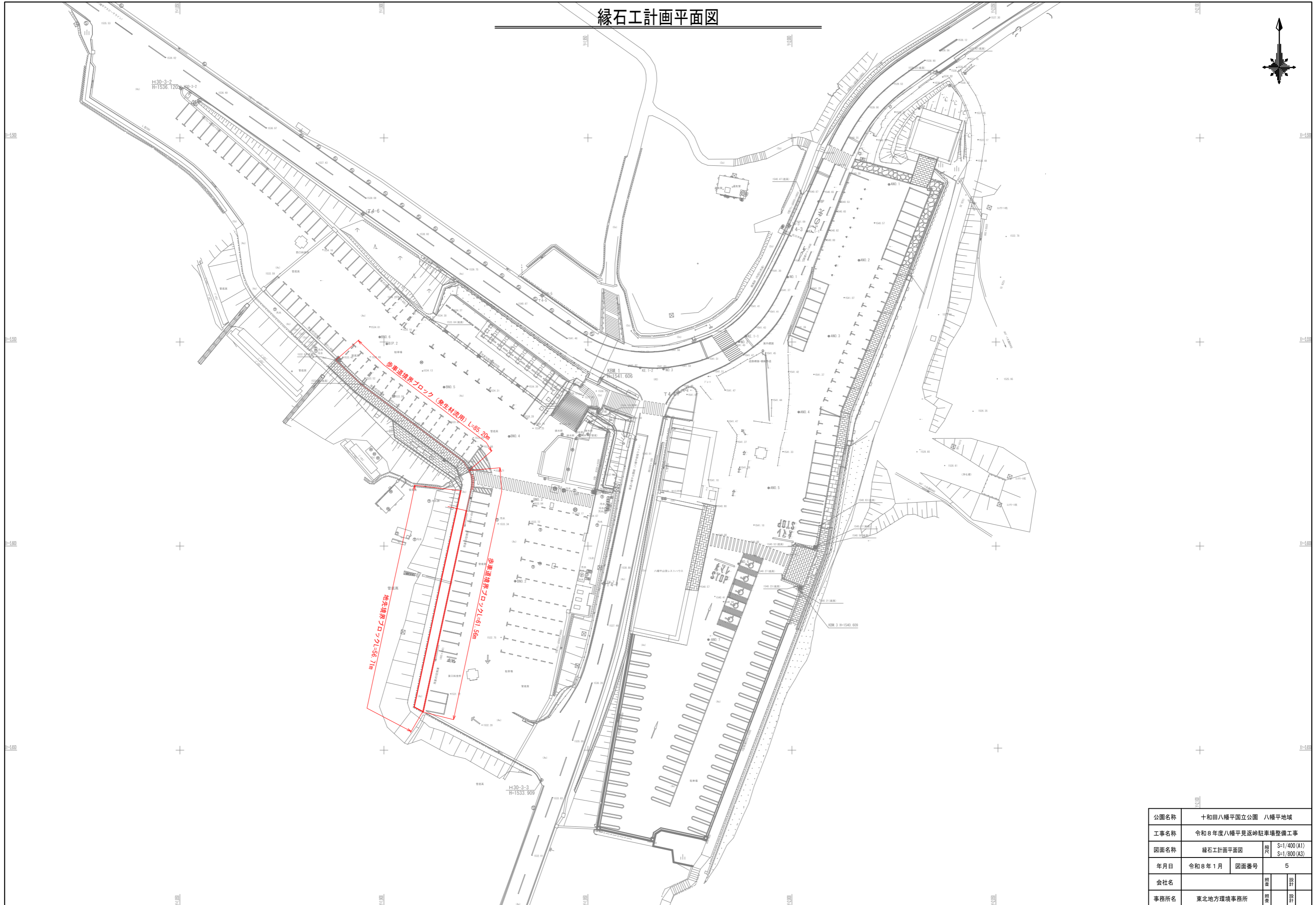


# 雨水排水施設計画平面図



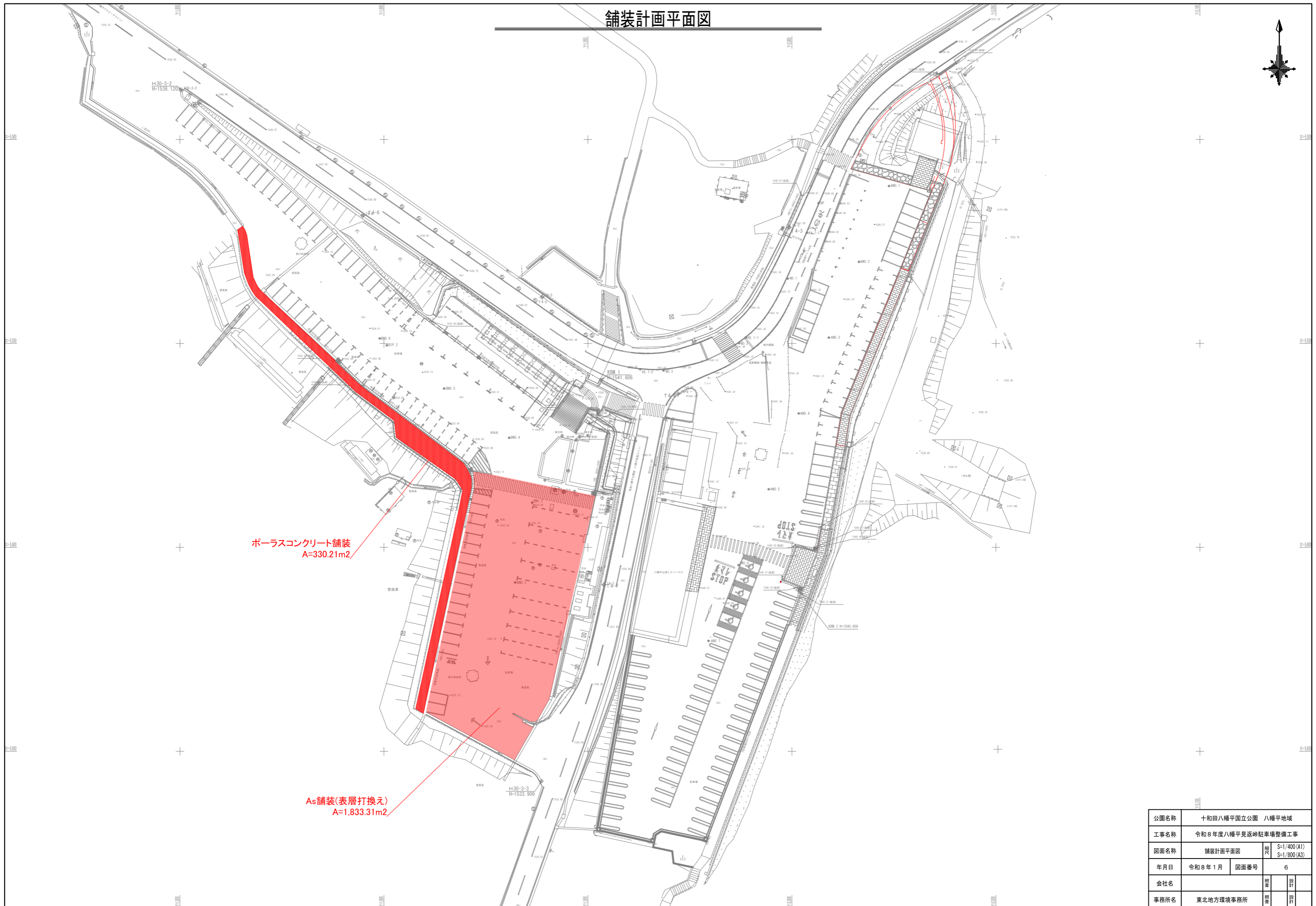
公園名称	十和田八幡平国立公園 八幡平地域		
工事名称	令和8年度八幡平見返峠駐車場整備工事		
図面名称	雨水排水施設計画平面図	縮尺	S=1/400 (A1) S=1/800 (A3)
年月日	令和8年1月	図面番号	4
会社名		調査	設計
事務所名	東北地方環境事務所	調査	設計

# 縁石工計画平面図



公園名称	十和田八幡平国立公園 八幡平地域		
工事名称	令和8年度八幡平見返峠駐車場整備工事		
図面名称	縁石工計画平面図	縮尺	S=1/400 (A1) S=1/800 (A3)
年月日	令和8年1月	図面番号	5
会社名		製	図
事務所名	東北地方環境事務所	製	図

# 舗装計画平面図



ポラスコンクリート舗装  
A=330.21m<sup>2</sup>

As舗装(表層打換え)  
A=1,833.31m<sup>2</sup>

公園名称	十和田八幡平国立公園 八幡平地域		
工事名称	令和8年度八幡平見返峠駐車場整備工事		
図面名称	舗装計画平面図	縮尺	S=1/400 (A1) S=1/800 (A3)
年月日	令和8年1月	図面番号	6
会社名		調査	設計
事務所名	東北地方環境事務所	調査	設計