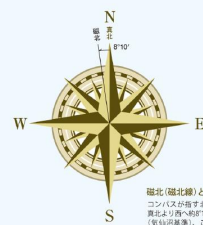


○**気仙沼市の災害情報ホームページ**  
気仙沼市の災害情報が掲載されています。  
<http://www.kesennuma.miyagi.jp/li/life/010/010/>  
また、気仙沼市の運営するツイッターやフェイスブックからも、気仙沼市の災害情報を入手することができます。  
**ツイッター** [http://twitter.com/bosai\\_kesennuma](http://twitter.com/bosai_kesennuma)  
**フェイスブック** <http://www.facebook.com/bosai.kesennuma>

なお、歩行区間の電波状況などにより、情報が得られない場合もありますので、携帯ラジオを持ち歩くようにしましょう。












[ 気仙沼市北部 ]




**磁北(磁北線)とは**  
コンパスが指す北は地図上の真北より西へ約8°10'ずれており(気仙沼基準)、これを磁北といふ。

## みちのく潮風トレイル

-  本線  
 未舗装  
 注意箇所  
 モデルコース  
 航路  
 鉄道
- |   |           |   |      |
|---|-----------|---|------|
|  | 駐車場       |  | 入浴施設 |
|  | レストラン・食堂  |  | 海水浴場 |
|  | 展望地       |  | 水飲み場 |
|  | 休憩場所      |  | 病院   |
|  | ホテル・旅館等   |  | バス停  |
|  | 郵便局       |  | キャンプ |
|  | 鉄道駅 (BRT) |  | 商店   |
|  | トイレ       |   |      |

 **三陸ジオパークのジオポイント**  
ジオパークとは、山や川などを見て、その地

地形図情報は 2017 年 3 月現在のものである





①

唐桑町荒谷前

比山

120.0

松島

真崎

唐桑町館

大理石海岸

迂回路

工事のため  
通行止め

このルートで大理石海岸だけ  
見学することは可能

44.93

唐桑町老井沢

大理石海岸

小原木小

唐桑町戴鉤

唐桑町小田

43.4



②

唐桑町堂角

迂回路

45

工事のため  
通行止め

唐桑町只越

万田沢

白浜





③

208

※ 2箇所で遊歩道が崩れており  
通り抜けできません。

崩落

迂回路

崩落





④

断続的な防潮堤工事

迂回路

頻繁に通行可能箇所が  
変わってしまうので、  
不安な方は県道・国道  
を通る迂回路をご検討  
ください。





⑤

迂回路

大規模工事により  
原型なし

頻繁に通行可能箇所が  
変わってしまうので、  
不安な方は県道・国道  
を通る迂回路をご検討  
ください。

